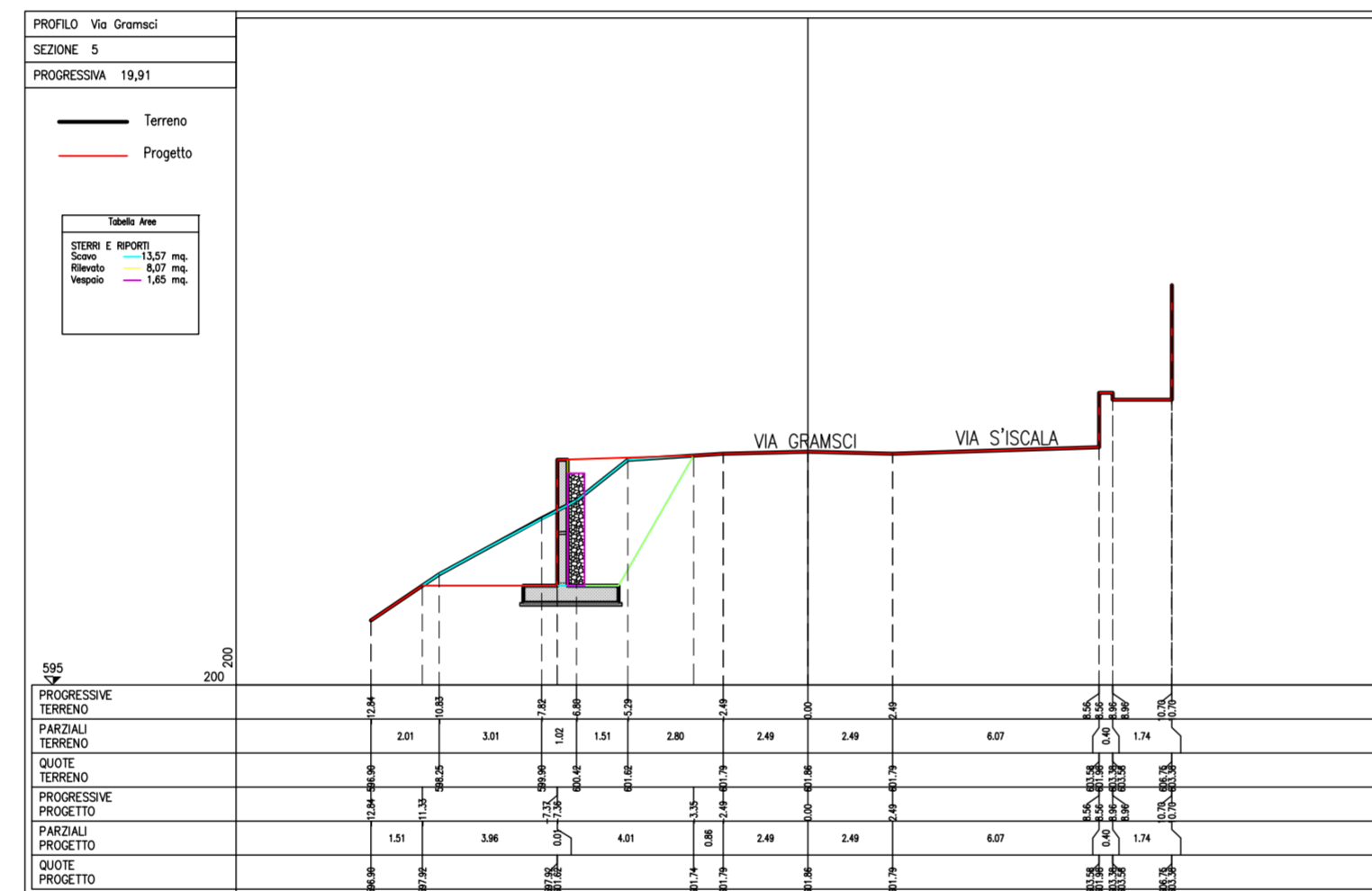
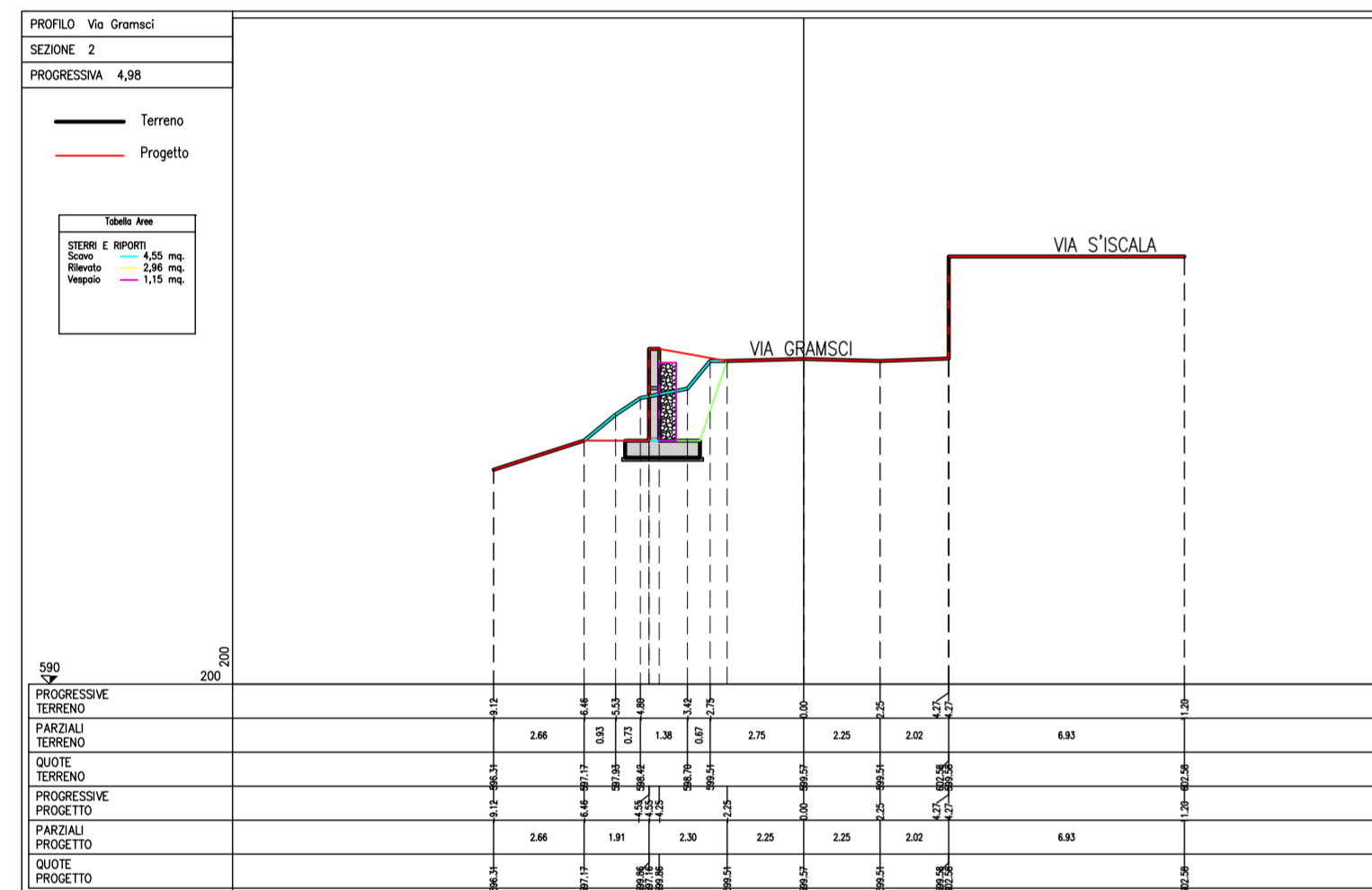
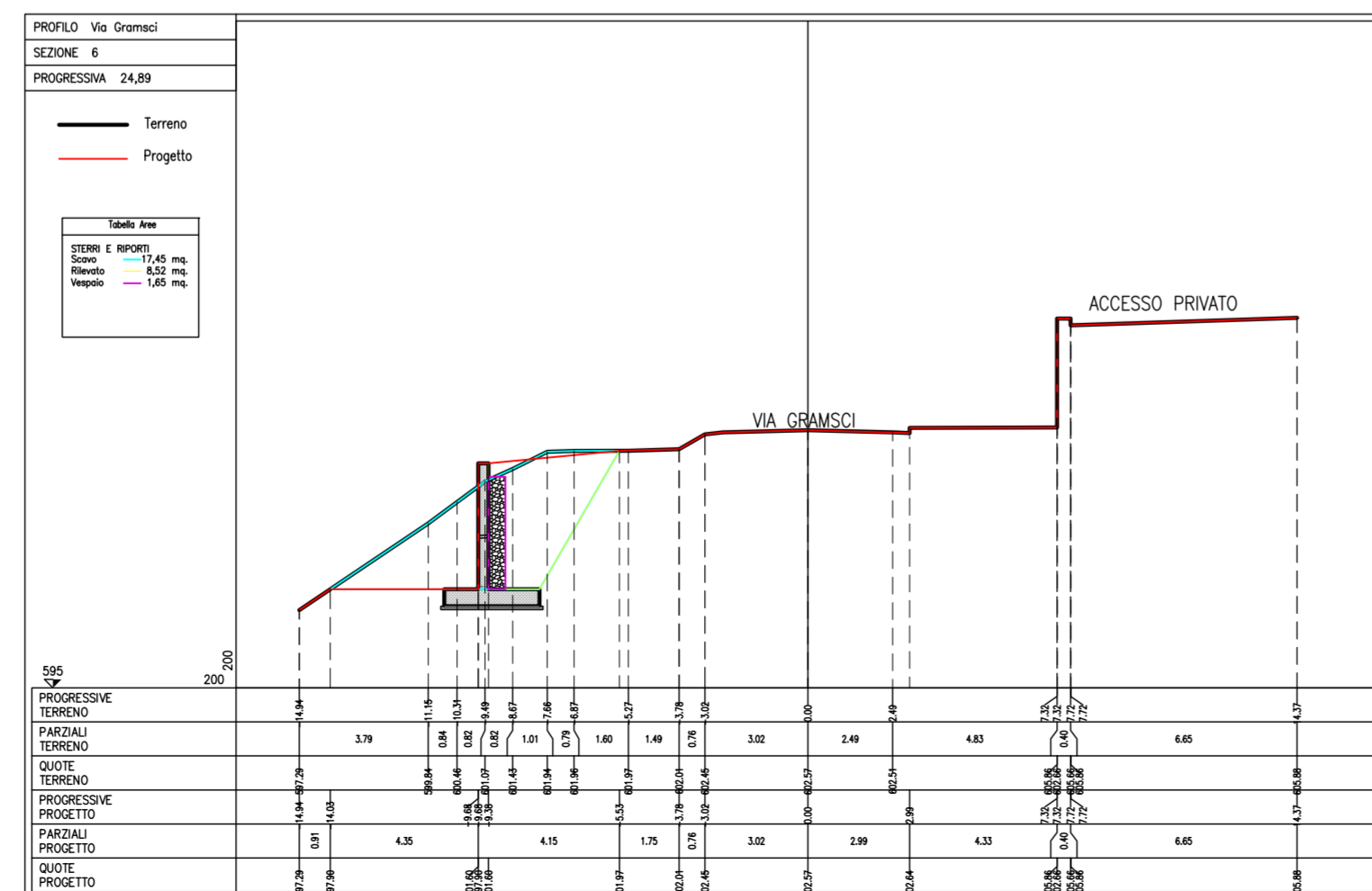
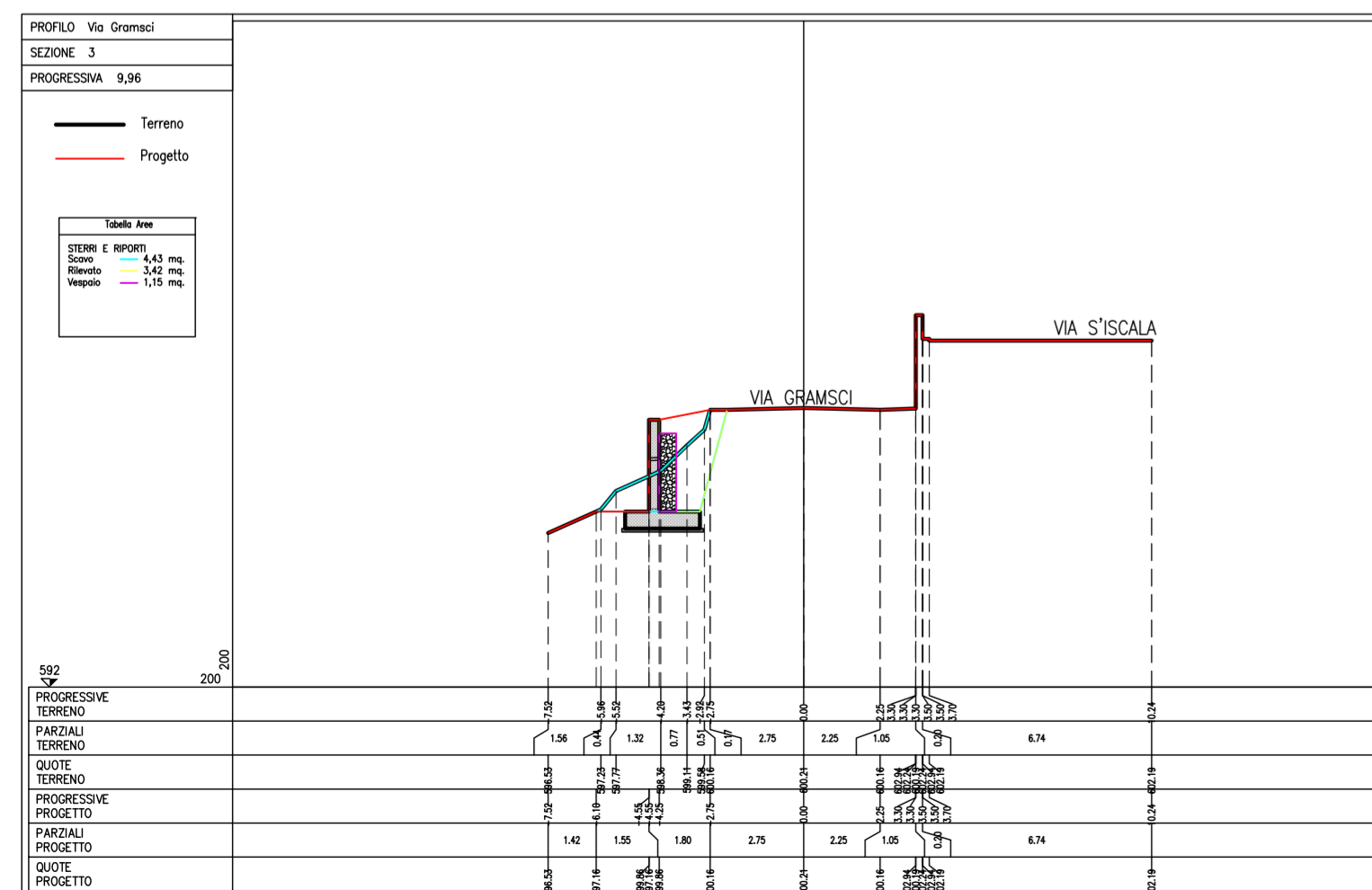



SCAVO	270,96 mc
RILEVATO	162,45 mc



SEZIONI	AREA 1 [m <sup>2</sup> ]	AREA 2 [m <sup>2</sup> ]	DISTANZA [m]	PROGRESSIVA [m]	VOLUME [m <sup>3</sup> ]
1-2	2,09	4,55	4,98	4,98	16,53
2-3	4,55	4,43	4,98	9,96	22,36
3-4	4,43	6,40	4,97	14,93	26,97
4-5	6,40	13,57	4,98	19,91	49,73
5-6	13,57	17,45	4,98	24,89	77,08
5-7	17,45	13,99	5,11	30,00	78,29
<b>TOTALE VOLUME DI SCAVO</b>					<b>270,956</b>



SEZIONI	AREA 1 [m <sup>2</sup> ]	AREA 2 [m <sup>2</sup> ]	DISTANZA [m]	PROGRESSIVA [m]	VOLUME [m <sup>3</sup> ]
1-2	2,32	2,96	4,98	4,98	13,15
2-3	2,96	3,42	4,98	9,96	15,89
3-4	3,42	3,97	4,97	14,93	18,36
4-5	3,97	8,07	4,98	19,91	29,98
5-6	8,07	8,52	4,98	24,89	41,31
5-7	8,52	8,61	5,11	30,00	43,77
<b>TOTALE VOLUME DI SCAVO</b>					<b>162,453</b>


**COMUNE DI TIANA**  
 Provincia di Nuoro  
 Ufficio Tecnico

**REGIONE AUTONOMA DELLA SARDEGNA**  
 Assessorato ai Lavori Pubblici



**CONSOLIDAMENTO E MESSA IN SICUREZZA DEL CENTRO ABITATO**  
**CIG 560933165F - CUP: J14B13000400002**

**PROGETTO DEFINITIVO**  
Art. 23, comma 7, Decreto Legislativo 10 aprile 2016, n. 50

10.0	TAVOLA:	INTERVENTO 2 - CONSOLIDAMENTO VIA GRAMSCI SEZIONI TRASVERSALI DELL'INTERVENTO	DATA: Maggio 2021
	SCALA:	1:200	

IL PROGETTISTA: Dott. Ing. Ivan PEDDIO  
 IL RESPONSABILE DEL PROCEDIMENTO: Dott. Ing. Antonello CUGUSI

0	14/04/2021	Emesso per ottenimento pareri di coerenza	A. CASULA	I. PEDDIO	I. PEDDIO
REV. N°	DATA	DESCRIZIONE	DISEGNATO	VERIFICATO	APPROVATO
REV. N°	DATE	DESCRIPTION - MODIFICATION	DRAWN BY	VERIFIED BY	APPROVED BY

A termini di legge il progettista si riserva la proprietà di questo disegno con diritto di pubblicarlo o renderlo noto a terzi senza la propria autorizzazione.  
 This drawing and the information it contains is the property of the designer. It must not be copied or reproduced, nor may its contents be disclosed to third parties without the prior written consent of the designer.